




Sehenswertes in Siegerland und Wittgenstein

Eingebettet in die üppigen Mischwälder einer der walddichtesten Regionen Deutschlands verdanken die Städte und Gemeinden meist der Eisenindustrie ihr Wachstum. Zahlreiche Stahlwerke, Besucherstollen und eine frühzeitliche Bergbausiedlung zeugen noch heute von dieser Geschichte. So bietet Ihnen der Kreis Siegen-Wittgenstein ein abwechslungsreiches Nebeneinander von idyllischer Natur, Kunst- und Industriegeschichte.

ISBN 978-3-936575-08-8, 7,90 €



Sehenswertes im Märkischen Sauerland

Zwischen Hochsauerland und Bergischem Land lassen versteckt liegende Schlösser und Herrensitze, romanisch-gotische Kirchen und Kapellen sowie verwinkelte Altstädte den Entdeckerinstinkt abseits der typischen Touristenrouten erwachen. Historische Bergbaustollen, Wassermühlen und Industriedenkmäler zeugen von der Tradition der Wirtschaftskraft. Zahlreiche Aussichtstürme erlauben weite Ausblicke über Berg und Talsperren.

ISBN 978-3-936575-10-1, 7,90 €



Sehenswertes im Südlichen Sauerland

Der große Bigge-Stausee prägt das idyllische Landschaftsbild der Region mit den bewaldeten Bergen und Höhen und den von kleinen Flüssen durchzogenen Wiesentälern. Eingebettet in diese Landschaft sind die drei Naturparks Homert, Ebbe- und Rothaargebirge. Die über tausendjährige Kultur- und Industriegeschichte des Sauerlandes blieb in den historischen Sehenswürdigkeiten (Bergwerke, Brauereien, Burgen, Schlösser, Kirchen, Klöster) sowie in Museen und alten Fachwerkhäusern lebendig.

ISBN 978-3-936575-11-8, 7,90 €



Sehenswertes im Hochsauerland

Die weit zurückreichende Geschichte der Region, des ‚Landes der 1.000 Berge‘, wird beim Besuch der alten Städte lebendig. Historische Stadtkerne und Fachwerkhäuser, Burgen, Schlösser und alte Mühlen sowie viele weitere alte Bauwerke, die oft zu Museen umgewandelt sind, geben einen Einblick in Geschichte und Entwicklung des Sauerlandes.

ISBN 978-3-936575-09-5, 7,90 €



Sehenswertes im Sauerland

Die in diesem Band beschriebene Region umfasst den Märkischen Kreis zwischen den Flüssen Volme, Lenne und Hönne, den Hochsauerland-Kreis vom Haarstrang bis zum Kahlen Asten und den Kreis Olpe vom Biggensee bis zum Rothaargebirge. Darüber hinaus ermöglicht die Zusammenfassung einen umfassenden Einblick in die vielfältige Kultur des gesamten Sauerlandes und seiner Bewohner.

ISBN 978-9-936575-16-3, 16,80 €



Sehenswertes in Paderborn und Umgebung

Jeder Besucher, der sich für die Erkundung Paderborns und der umliegenden Städte und Gemeinden ein wenig Zeit nimmt, wird von deren Vielseitigkeit in allen Bereichen überrascht sein. Viele Zeugnisse vergangener Jahrhunderte wie Steinkammergräber, Römerlager, Kaiserpfalz, Klöster, Dome und Kirchen sind zu entdecken. Bis zum heutigen Tag sind viele weitere historische Bauwerke erstaunlich gut erhalten geblieben oder durch mühevollen Arbeit rekonstruiert oder renoviert worden. Weiterhin stößt man in vielen der romantischen kleinen Ortschaften auf bezaubernde Fachwerkhäuser.

ISBN 978-9-936575-21-7, 8,90 €



Sehenswertes in Köln und Umgebung

Die Region Köln liegt am Übergang von Bergischem Land und Eifel ins Flachland. Geprägt ist die Stadt Köln von der römischen Geschichte. Besonders sehenswert sind die kulturhistorischen Bauten und Kirchen rund um die Kölner Altstadt südlich des Kölner Doms. Die Städte in der weiteren Umgebung bieten viele lohnende Ziele wie Burgen, alte Kirchen, Museen und Wasserschlösser.

ISBN 978-3-936575-25-5 7,90 €



Sehenswertes in Düsseldorf und Umgebung

Am Rhein gelegen, bietet die Landeshauptstadt von Nordrhein-Westfalen viele Museen und andere historische Bauten. Bekannt ist die Düsseldorfer Altstadt. Auch in der Umgebung sind viele Wasserschlösser und Klöster zu finden, deren Besuch lohnt. Im Westen befinden sich die großen Gruben des Braukohletagebaus und die neu entstandenen Kulturlandschaften aus der Renaturierung der abgebauten Flächen.

ISBN 978-3-936575-20-0, 7,90 €




Sehenswertes in Bonn und Umgebung

Die engere Region Bonn ist geprägt vom Rhein und der ehemaligen Funktion als Bundeshauptstadt. In der weiteren Umgebung bieten sich viele lohnende Ziele wie Burgen, alte Kirchen, Museen und Wasserschlösser. Landschaftlich besonders reizvoll sind Rheintal, Siebengebirge und die weite Landschaft des Erfttals.

ISBN 978-3-936575-12-5, 7,90 €

weitere Infos unter:
www.walder-verlag.de



Sehenswertes in Soest und Umgebung

Die reiche Kultur der Landschaft um die Stadt Soest, deren erste Siedlungsspuren sich bis in die Zeit der ‚Bandkeramischen Kultur‘ (5500-5000 v.Chr.) nachweisen lassen, fordert dazu heraus, dargestellt und näher erläutert zu werden. Neben den in allen einschlägigen Werken genannten Sehenswürdigkeiten haben sich viele kleine sehens- und besuchenswerte Relikte erhalten, die zum Teil liebevoll restauriert und gepflegt wurden. Erst mit ihnen ergibt sich ein umfassender Eindruck der kulturhistorischen Entwicklung der hier lebenden Menschen, ihrer Städte und Dörfer.

ISBN 978-3-936575-18-7, 8,90 €



Sehenswertes am Niederrhein

Die Region um den Niederrhein erstreckt sich über das Flachland von der alten Handelsstadt Emmerich bis zur industriellen Großstadt Duisburg und umfasst so die Kreise Wesel und Kleve.

Charakteristisch für die Region ist das Zusammenspiel von flachen Ebenen, weiten Wäldern, Städten und Dörfern. Der Niederrhein beherbergt dabei die unterschiedlichsten Landschaften wie die Altrheinarme, die seltenen Fisch- und Muschelarten einen Lebensraum bieten, oder den Dämmerwald als einen der wenigen unzerstückten Waldgebiete.

ISBN 978-9-936575-23-1, 11,90 €



Sehenswertes in Aachen, der Euregio und Nordeifel

Die Region um die alte Kaiserstadt Aachen mit ihren zahlreichen Beziehungen zu den Nachbarstaaten Belgien und Niederlande, auch als Euregio bekannt, bietet dem interessierten Besucher viele Orte, deren einzigartige Sehenswürdigkeiten entdeckt werden wollen.

Dieser Reiseführer erschließt Aachen, den Kreis Aachen, den Kreis Düren, Teile des Kreises Euskirchen und die angrenzenden Gebiete der Provinzen Limburg in den Niederlanden und die Ostkantone in Belgien. Neben den klassischen Sehenswürdigkeiten werden auch weniger bekannte, liebevoll gepflegte Denkmale aufgeführt.

ISBN 978-3-936575-19-4, 16,90 €



Sehenswertes im Romantischen Rheintal

Das Mittelrheintal bietet eine beeindruckende Landschaft mit herausragender kulturhistorischer Bedeutung. Besonders zwischen Bingen und Koblenz prägen Burgen, Ruinen, Schlösser und Festungen in seltener Dichte die Landschaft.

ISBN 978-3-936575-22-4 8,90 €



Mal wieder Rad fahren im Romantischen Rheintal

Viele interessante Punkte lassen sich besonders auf einer Radtour besichtigen. Der Radtourenführer beschreibt den Streckenverlauf ausführlich von Bingen über Koblenz bis nach Bonn. Parallel zum Text ist auf der jeweiligen Karte der Radwegeverlauf gut zu verfolgen. Zwischen den einzelnen Tourbeschreibungen sind die Sehenswürdigkeiten der anliegenden Orte beschrieben. Viele Fotos vermitteln einen Eindruck der Sehenswürdigkeiten.

ISBN 978-3-936575-30-4, 6,90 €



Mal wieder Rad fahren im Kreis Olpe

Der Kreis Olpe hat mit seiner zauberhaften Landschaft rund um den Bigge- und den Listersee und die drei Naturparks Homert, Ebbe- und Rothaargebirge viel zu bieten. 20 spannende Radtouren führen Sie zu kulturgeschichtlichen Sehenswürdigkeiten und vielen anderen Freizeitmöglichkeiten. Eine niederländische Beschreibung finden Sie im Internet.

ISBN 978-3-936575-00-2, 4,00 €



Mal wieder Rad fahren im Märkischen Kreis

Diese Radtouren berücksichtigen unterschiedliche Anforderungen an Fahrrad und Kondition. Sie beginnen und enden stets an Bahnhöfen (Fahrradmitnahme). Einige sind als Rundtouren angelegt, andere starten an hoch gelegenen Bahnhöfen und führen abwärts zu den Bahnhöfen in den Flusstälern. Geschichte und Sehenswürdigkeiten der Städte und Gemeinden sind ausführlich beschrieben.

ISBN 978-3-936575-04-0, 5,90 €



Mal wieder Rad fahren in Bonn und Umgebung

Zum Radfahren lädt die Region um die ehemalige Bundeshauptstadt Bonn ein. Eine Region, die auch landschaftliche Reize bietet: das Rheintal, das Siebengebirge und die weite Landschaft des Ertfals. Eine Vielzahl von Burgen, alten Kirchen, Museen und Wasserschlössern bieten sich als lohnendes (Etappen-) Ziel an.

ISBN 978-3-936575-05-7, 6,90 €



Mal wieder wandern in Bonn und Umgebung

Zu den schönsten Orten aus dem VCD Stadt-Land-Fluss Programm. VCD Mitglieder aus dem Kreisverband Bonn/Rhein-Sieg/Ahr haben Wandertouren zusammengestellt, die mit Bus und Bahn auf dem Hin- oder Rückweg kombiniert werden können. Ein Auto ist nicht mehr erforderlich.

ISBN 978-9-936575-15-6, 6,90 €


weitere Infos unter:
www.walder-verlag.de



Glacier-Express, Bernina-Express und die Rhätische Bahn

Dieser Reiseführer bietet eine spannende Entdeckungsreise durch Graubünden und Teile der Kantone Wallis und Uri. Auf dem ausgedehnten Schmalspur-Eisenbahnnetz ist der berühmte Glacier-Express unterwegs, bekannt als langsamster Schnellzug der Welt. Seit 1930 verbindet er St. Moritz mit Zermatt und durchquert eine der schönsten und eindrucksvollsten Alpenregionen. Eine Fahrt mit dem Glacier-Express gestaltet sich als spannendes Erlebnis zwischen Eisenbahnromantik und traumhafter Natur. Richtung für Glacier-Express: Zermatt-St. Moritz

Buchhandel: EAN: 978-3-936575-34-7, 12,90 €



GlacierExpress - BerninaExpress


Der GlacierExpress ist auch als langsamster Schnellzug der Welt bekannt. Seit 1930 verbindet er St. Moritz mit Zermatt.

Vom Engadin ins südliche Valposchiavo führt der BerninaExpress, vorbei an der grandiosen Gletscherkulisse des Berninamassivs.

Die Fahrt vom Berninapass, umgeben von Felsen und Gletschern der alpinen Bergwelt, in engen Kehren und weiten Schleifen hinab ins vom südlichen Klima geprägte Tal vermittelt ganz außergewöhnliche Eindrücke und Erlebnisse.

Richtung für GlacierExpress: St-Moritz-Zermatt

Buchhandel: EAN 978-9-936575-29-3, 8,90 €



Graubünden entdecken mit Rhätischer Bahn und PostAuto

Dieser Reiseführer wendet sich an Bahnreisende, die sich auch für die kulturhistorischen Sehenswürdigkeiten links und rechts der Strecken interessieren.

Neben genauen bahntechnischen Beschreibungen der Strecken mit Höhenangaben, Brücken und Tunnellängen sowie zum Betrieb und der Geschichte der Strecken sind alle Sehenswürdigkeiten erwähnt, die vom Zug aus zu sehen sind.

Einige Täler sind nur mit dem Postauto zu erreichen, dafür gibt es ebenso eine Beschreibung der Fahrstrecke mit den Sehenswürdigkeiten links und rechts.

Buchhandel: EAN 978-9-936575-26-6 für 8,90 €



Sehenswertes im Bergischen Land

Mit diesem Reiseführer sind wir unterwegs in der ehemaligen Grafschaft Berg. Die Bezeichnung Bergisches Land geht also zurück auf das Adelsgeschlecht derer von Berg und bezieht sich nicht auf die reizvolle bergige Landschaft. Diese Region erstreckt sich von der Wupper im Norden bis zur Sieg im Süden. Heute zählen sich der oberbergische und der rheinisch-bergische Kreis sowie der Kreis Mettmann vor den Toren Düsseldorf zum Bergischen Land. In diesem Gebiet stellt der Reiseführer viele berühmte, aber auch weniger bekannte Sehenswürdigkeiten vor.

Buchhandel: EAN: 978-3-936575-17-0 16,90 €



50 Ausflugsziele in NRW

Nordrhein-Westfalen ist ein Land mit einer hohen Dichte interessanter Orte und Sehenswürdigkeiten. Viele von ihnen locken etwa am Wochenende zu einem Tagesausflug. Doch oft möchte man sich Stress und Staus auf den Autobahnen wenigstens in der Freizeit ersparen, andererseits fehlt es noch immer an verlässlichen 'Navigationssystemen' für die entspannte Fahrt mit Bus und Bahn. Der VCD ergänzt diese gut mit dem ÖPNV erreichbaren Ziele mit Hinweisen zu Bus und Bahn vom nächstgelegenen Bahnhof.

Buchhandel: EAN 978-9-936575-27-9 für 8,90 €



Sehenswertes rund um den Bodensee

Die Region rund um den Bodensee bietet eine abwechslungsreiche Landschaft. Im Süden schließt sich in der Schweiz der Appennordkamm an, nach Norden auf deutschem Gebiet das Alpenvorland mit seiner typischen leicht gewellten Hügellandschaft. Schon in der Vorzeit war diese Region besiedelt, wie die zahlreichen Pfahlbauten am Bodenseeufer beweisen. Über die Jahrhunderte entwickelte sich dann eine reiche und unvergleichliche Kulturlandschaft. Dieser Reiseführer informiert über alles Sehenswerte der Orte in Deutschland, der Schweiz und Österreich.

Buchhandel: EAN: 978-3-936575-35-4 16,90 €



Mal wieder Rad fahren im Siegtal

Von der Quelle am Rothaarkamm im Siegerland schlängelt sich die Sieg rund 140km bis zu ihrer Mündung in den Rhein. Die Sieg hat sich in Teilen ihre Ursprünglichkeit erhalten, andere Stellen zeigen jedoch auch die Industriegeschichte der Region. Auf dem Weg liegen beschauliche Fachwerkdörfer, Kirchen, Klöster, Burgen und Industriestandorte, deren Geschichte bis weit in das Mittelalter zurückreicht. Der Führer bietet neben der genauen Streckenbeschreibung mit Hinweisen auf Verkehrsintensität bzw. familientaugliche Abschnitte auch alternative Streckenführungen.

Buchhandel: EAN: 978-3-936575-36-1 8,90 €



Bahnerlebnisreise Zürich - Graubünden - Vinschgau - Bozen

Im Infoteil werden alle Sehenswürdigkeiten zum Teil mit Fotos nach Orten erläutert. Zusätzlich ist eine genaue Ortsangabe mit Besichtigungsmöglichkeiten und Infotelefonnummer aufgeführt.

Im Kartenatlas, ca. 1:150.000 sind die Sehenswürdigkeiten eingezeichnet und mit Indexnummern versehen.

Im Anhang sind die Tourismusbüros mit Postadresse, Telefon- und Fax-Nummer sowie E-Mail-Adresse und Internetseite aufgelistet.

Erscheinungstermin: I.Q. 2009



Sehenswertes in der Region Ruhr

Inhalt: 180 Seiten, ca. 300 Fotos

Im Infoteil werden alle Sehenswürdigkeiten zum Teil mit Fotos nach Orten erläutert. Zusätzlich ist eine genaue Ortsangabe mit Besichtigungsmöglichkeiten und Infotelefonnummer aufgeführt.

Im Kartenatlas, ca. 1:50.000 sind die Sehenswürdigkeiten eingezeichnet und mit Indexnummern versehen.

Im Anhang sind die Tourismusbüros mit Postadresse, Telefon- und Fax-Nummer sowie E-Mail-Adresse und Internetseite aufgelistet.

Erscheinungstermin: 2009